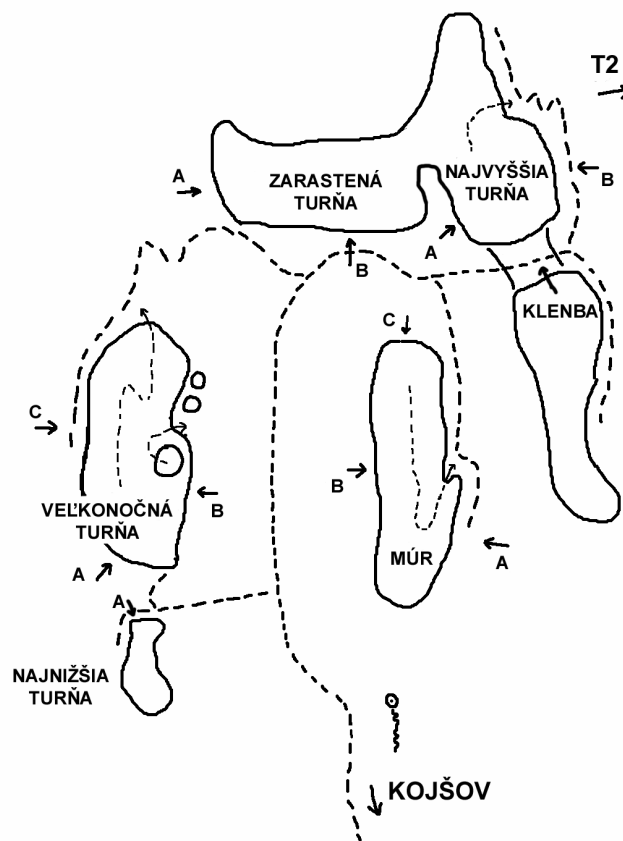
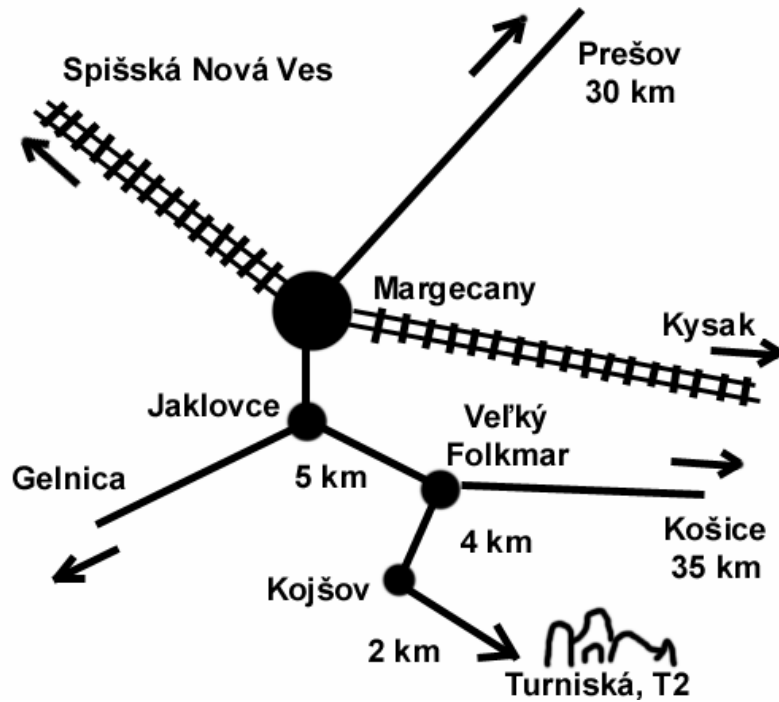


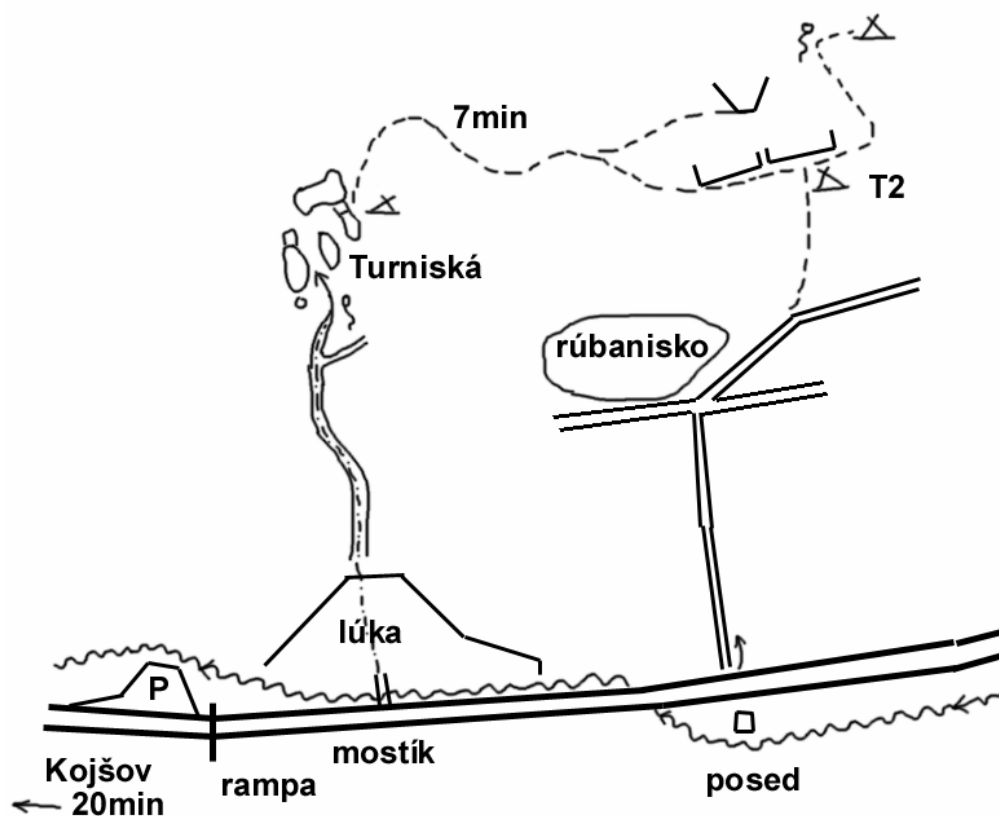
## Prístup na Turniská

Prístup je z rýchlikovej stanice Margecany a ďalej autobusom do Kojšova. Odtiaľ po asfaltke / 1,5 km / smerom k píle a potom ďalej k závore. 100 metrov za závorou je lúka (na ľavo) a mostík cez potok. V jej najvyššom bode vstúpime do lesa a chodníkom 20 minút / stále rovno (mierne vľavo) popri potôčiku / prídeme ku skalám.



## T2

Oblasť T2 sa nachádza zhruba 7 až 10 minút od Turnísk. Obsahuje skupinku vežičiek výšky do 20 metrov. Skala je buď „turniskový“ zlepenec alebo sivý vápenec. Lezenie je zväčša po lištách rôznych tvarov a sklonenia. Skala je viac či menej previsnutá a miestami lámavá. Liezť sa v tejto malej oblasti začalo v roku 1998. Oblasť poskytuje pekné ľahšie bouldre pod vežičkou č.9. Všetky voľné cesty sú odistené borhákmi. V oblasti existuje veľké množstvo zimných ciest (viď. Zimné cesty na skalkách) od III+ až po V+ A2.



**!!!! Z roku 2006 treba overit ci este takto chodia:**

**Vlaky busy tam:**

02.04.05	06:20	Košice	R 602 ČINGOV	06:48	Margecany
02.04.05	07:15	Košice	Os 7802	07:54	Margecany
02.04.05	08:20	Košice	R 604 DARGOV	08:48	Margecany
02.04.05	08:25	Košice	Os 7804	09:06	Margecany
02.04.05	10:20	Košice	R 606 LIPTOV	10:48	Margecany
02.04.05	11:30	Košice	Os 7806	12:10	Margecany

Margecany,zel.st	7:15	8:00 (Xr)	12:37
Kojsov,Jednota	7:30	8:15	12:55

**Vlaky busy späť:**

02.04.05	15:08	Margecany	Os 7811	15:49	Košice
02.04.05	16:51	Margecany	Os 7813	17:32	Košice
02.04.05	17:22	Margecany	R 607 LIPTOV	17:50	Košice
02.04.05	18:45	Margecany	Os 7815	19:26	Košice
02.04.05	19:22	Margecany	R 609 SPIŠAN	19:50	Košice
02.04.05	20:33	Margecany	Os 7817	21:12	Košice
02.04.05	21:22	Margecany	R 611 POVAŽAN	21:50	Košice

Kojsov,Jednota	16:00	16:55	18:10	18:40	19:20
Margecany,zel.st	16:15	17:10	18:25	18:55	19:35